



COMUNE DI CANICATTINI BAGNI



(Provincia di Siracusa)

# Tav 3

Documentazione fotografica

Il Sindaco

Amenta Paolo





## PROGETTO\_

Regolamento - Piano Comunale di Localizzazione delle stazioni base (c-d- Piano Antenne) ai sensi dell'art. 8 comma 6 della Legge n.36 del 22/02/2001 e ss.mm.ii.



Il Responsabile del III Settore Tecnico

Capo Carpinteri Giuseppe



Il Tecnico Progettista

Arch. Cassarino Concetta





**COMUNE DI CANICATTINI BAGNI**  
**Planimetria generale ubicazione Antenne**

● Ubicazione antenne esistenti





COMUNE DI CANICATTINI BAGNI							
CENSIMENTO DELLE STAZIONI RADIO BASE - ANTENNE ESISTENTI NEL TERRITORIO COMUNALE							
N. Ord.	LOCALIZZAZIONE ANTENNA	Riferimenti catastali	Codice sito per gestore	Coordinate geografiche	Operatore mobile	Titolare concessionario o gestore infrastrutture	Note
Sito 1	ANTENNA CIMITERO PIAZZALE NORD ANTERIORE	Fg. 11 P.IIa 515	Canicattini Ovest SR096	Latitudine 37°02'17,47" N Longitudine 15°06'27,75" E Quota s.l.m. 340,00 m	TIM	TELECOM ITALIA S.p.A - Ora INWIT	Contratto di locazione con il Comune
			4OF00085		VODAFONE		
Sito 2	ANTENNA CIMITERO PIAZZALE NORD POSTERIORE	Fg. 11 P.IIa 19	IT-SR 005681/SR034	Latitudine 37°02'18,9" N Longitudine 15°03'48,3" E Quota s.l.m. 332,00 m	Wind Tre S.p.A.	Infrastrutture - Palo - CELLNEX Italia S.p.A.	Contratto i locazione Galata S.p.A. con il Comune
	Tecnologia 4 G avanzato				ILIAD S.p.A.	Apparati di telecomunicazione - ZEFIRO NET S.p.A.	Cellenx Italia S.p.A.
Sito 3	ANTENNA C/DA GAROFALO	Fg. 12 P.IIa 560	Cod. SR 3082	Latitudine 37°02'00,63" N Longitudine 15°03'32,82"E Quota s.l.m. 415,00 m	Wind Tre S.p.A.	Infrastrutture - Palo - CELLNEX Italia S.p.A.	Realizzato da ERECSSON TELECOMINCAZIONI S.p.A.
			C/da Garofalo		ILIAD S.p.A.	Apparati di telecomunicazione - ZEFIRO NET S.p.A.	per conto di H3G e poi ceduto alla H3G S.p.A.
	Tecnologia 5G TDD		SR 326				
Sito 4	ANTENNA C/DA POZZILLO OVVERO VALLE PEZZE - S.P. 74	Fg. 13 P.IIa 95	SR 3B	Latitudine 37°01'53,23" N Longitudine 15°4'20,87' E' Quota s.l.m 330,00 m	TIM	TELECOM ITALIA S.p.A - Rappr. FiberCop. S.p.A.	Coubicazione Vodafone
	5 G Non attiva		4OF05990		VODAFONE	VODAFONE	
Sito 5	ANTENNA CANICATTINI SUD	Fg. 13 P.IIa 1311	CANICATTINI BAGNI SUD SR-077	Latitudine 37°01'32,6" N Longitudine 15°04'19,6' E' Quota s.l.m 367,00 m	Wind Tre S.p.A.	Infrastrutture - Palo - CELLNEX Italia S.p.A.	In corso contenzioso giudiziario presso il TAR - Sicilia
	Tecnologia 5G				ILIAD S.p.A.	Apparati di telecomunicazione - ZEFIRO NET S.p.A.	



Sito\_1



Sito\_2



Sito\_3



Sito\_4




Sito\_5



**Sito1\_Antenna Tim/Vodafone**

Piazzale nord del Cimitero Comunale (anteriore)

37.0217 "N / 15.0627 "E





**Sito2\_Antenna Wind Tre s.p.a./Iliad s.p.a.**  
Piazzale nord del Cimitero Comunale (posteriore)  
37.0218 "N / 15.0348 "E






**Sito3\_Antenna Wind Tre s.p.a./Iliad s.p.a.**

C/da Garofalo

37.0200 "N / 15.0332 "E





**Sito 4\_Antenna Tim/Vodafone**

C/da Pozzillo S.P.74

37.0153 "N / 15.4208 "E





**Sito 5\_Antenna Wind Tre s.p.a./Iliad s.p.a.**

C/da Bosco di Sopra

37.0132 "N / 15.0419 "E

In corso contenzioso giudiziario presso il TAR - Sicilia

